

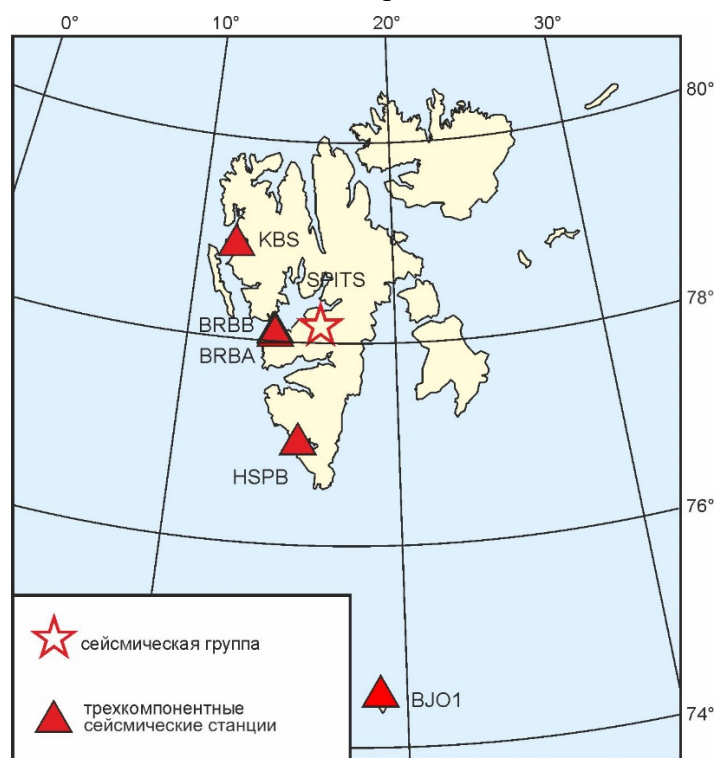
## Район архипелага Шпицберген

*В.Э. Асминг, С.В. Баранов, С.В. Асминг*

КоФ ФИЦ ЕГС РАН, г. Апатиты

Кольский филиал (КоФ) ФИЦ ЕГС РАН проводил мониторинг сейсмической обстановки района архипелага Шпицберген с помощью международной сети сейсмических и сейсмоинфразвуковых станций, в том числе российских – BRBA, BRBB и PYR (сеть KOGSR, сведения о них см. в табл. I.12 [1]), а также зарубежных (табл. III.3) – KBS (сеть IU, IRIS), SPITS (сеть NO, NOR SAR), HSPB (сеть PL, Институт геофизики Польской академии наук) и BJO1 (сеть NS, Университет Бергена).

Расположение всех станций показано на рис. III.14.



**Рис. III.14. Международная сеть сейсмических и сейсмоинфразвуковых станций в районе архипелага Шпицберген в 2021 г.**

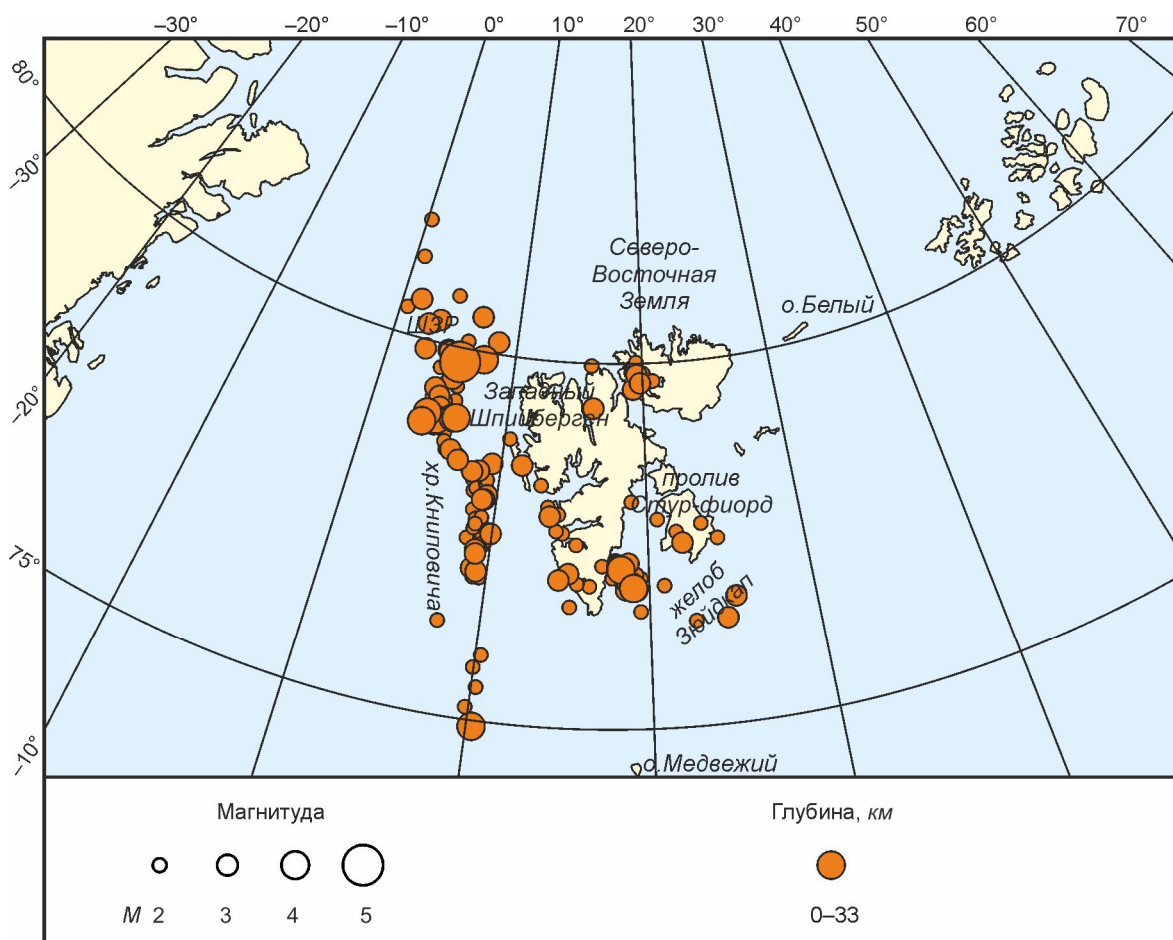
**Таблица III.3. Сведения о зарубежных сейсмических станциях в районе архипелага Шпицберген**

№	Сейсмическая станция			Дата открытия	Координаты и высота над уровнем моря			Подпочва
	название станции, код сети	код			φ, °N	λ, °E	h, м	
		международный	региональный					
1	Bjornoaya, NS	BJO1	BJO1	1998	74.502	18.999	18	Скальные метаосадочные породы
2	Hornsund, PL	HSPB	HSPB	2010	77.002	15.533	11	Скальные метаосадочные породы
3	Kingsbay, IU, IRIS	KBS	KBS	1967	78.926	11.942	90	Скальные метаосадочные породы
4	Spitsbergen Array, NO	SPITS	SPITS	1992	78.178	16.370	323	Скальные метаосадочные породы

Данные станций международной сети были собраны и обработаны в региональном информационно-обрабатывающем центре (РИОЦ) Кольского филиала ФИЦ ЕГС РАН в г. Апатиты. Обработка осуществлялась системами автоматического обнаружения и локации [2].

В районе архипелага Шпицберген и соседних сейсмогенных зонах (область с координатами  $\varphi=74-82^{\circ}\text{N}$ ,  $\lambda=0-26^{\circ}\text{E}$ ) сейсмической сетью КоФ ФИЦ ЕГС РАН в 2021 г. зарегистрировано 172 землетрясения с  $M (ML)=2.0-4.8$ , параметры которых включены в электронный вариант каталога землетрясений региона [3]. События, вошедшие в данную выборку, были проверены интерпретатором. Непосредственно в районе архипелага Шпицберген (область с координатами  $\varphi=76-81^{\circ}\text{N}$ ,  $\lambda=10-25^{\circ}\text{E}$ ) определены параметры 61 землетрясения с  $M (ML)=2.0-3.9$  [3]. Печатный вариант каталога содержит параметры 25 землетрясений с  $M (ML)\geq 2.5$  [4].

Карта эпицентров сейсмических событий с  $M (ML)\geq 2.0$ , зарегистрированных в районе архипелага Шпицберген и прилегающей акватории, представлена на рис. III.15.



**Рис. III.15. Карта эпицентров землетрясений с  $ML\geq 2.0$  в районе архипелага Шпицберген и прилегающей акватории в 2021 г.**

Как и в предыдущие годы [5], основная сейсмическая активность в данном регионе была приурочена к зоне Срединно-Атлантического хребта.

Самое сильное землетрясение региона с  $M (ML)=4.3$  произошло 23 июля в 04<sup>h</sup>05<sup>m</sup> в районе Шпицбергенской зоны разломов (ШЗР). Эпицентр данного землетрясения располагался на расстоянии 160 км от ближайшего поселка Нью-Олесунн, подземные толчки опасности для населения и объектов инфраструктуры не представляли. Пример локации этого события показан на рис. III.16.

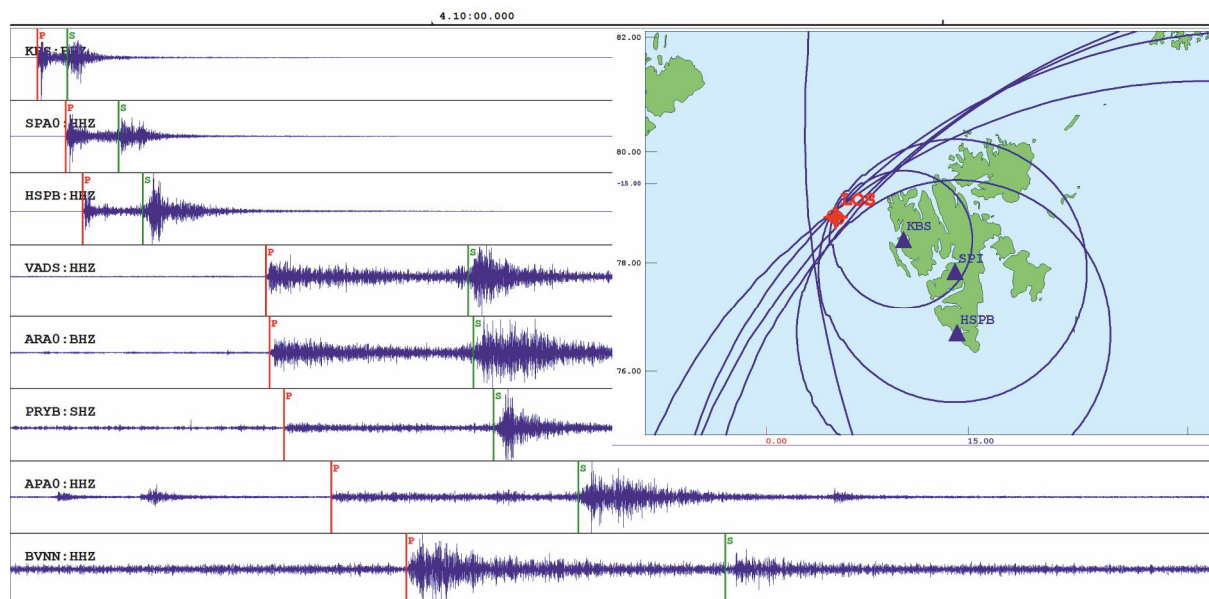


Рис. 13.16. Пример локации землетрясения 23.07.2021 г. в Шпицбергенской зоне разломов

Интересное событие с  $M(ML)=2.9$  произошло 27 июля в 23<sup>h</sup>23<sup>m</sup> вблизи побережья о. Западный Шпицберген. Эпицентр данного землетрясения располагался в 24 км от поселка Баренцбург, где интенсивность сотрясений составила 2–3 балла по шкале MSK-64 [6]. Событие не представляло опасности для населения и объектов инфраструктуры.

### Литература

1. Морозов А.Н., Антоновская Г.Н., Асминг В.Э., Баранов С.В., Болдырева Н.В., Ваганова Н.В., Виноградов Ю.А., Конечная Я.В., Старкова Н.Н., Федоров А.В., Федоров И.С., Шибачев С.В. Результаты сейсмического мониторинга различных регионов России. Арктика // Землетрясения России в 2021 году. – Обнинск: ФИЦ ЕГС РАН, 2023. – С. 34–37.
2. Асминг В.Э., Федоров А.В. Возможности применения автоматического детектора-локатора сейсмических событий по одиночной станции для детальных сейсмологических наблюдений // Сейсмические приборы. – 2014. – Т. 50, № 3. – С. 19–29. – EDN: SLRRSN
3. 2021-ER\_App22\_Svalbard.xls [Электронный ресурс]: Список приложений для ежегодника «Землетрясения России в 2021 году» // Землетрясения России [сайт]. – [Обнинск: ФИЦ ЕГС РАН, 2023]. Систем. требования: MS Excel, Open Office. – URL: [http://www.gsras.ru/zr/app\\_21.html](http://www.gsras.ru/zr/app_21.html), свободный.
4. Баранов С.В. (отв. сост.); Асминг В.Э., Ковалева И.С., Асминг С.В. Каталоги землетрясений по различным регионам России. Район архипелага Шпицберген // Землетрясения России в 2021 году. – Обнинск: ФИЦ ЕГС РАН, 2023. – С. 190.
5. Асминг В.Э., Баранов С.В., Петров С.И. Результаты детального сейсмического мониторинга. Район архипелага Шпицберген // Землетрясения России в 2020 году. – Обнинск: ФИЦ ЕГС РАН, 2022. – С. 117–119. – EDN: EFGMNQ
6. Медведев С.В., Шпонхойер В., Карник В. Шкала сейсмической интенсивности MSK-64. – М.: МГК АН СССР, 1965. – 11 с.